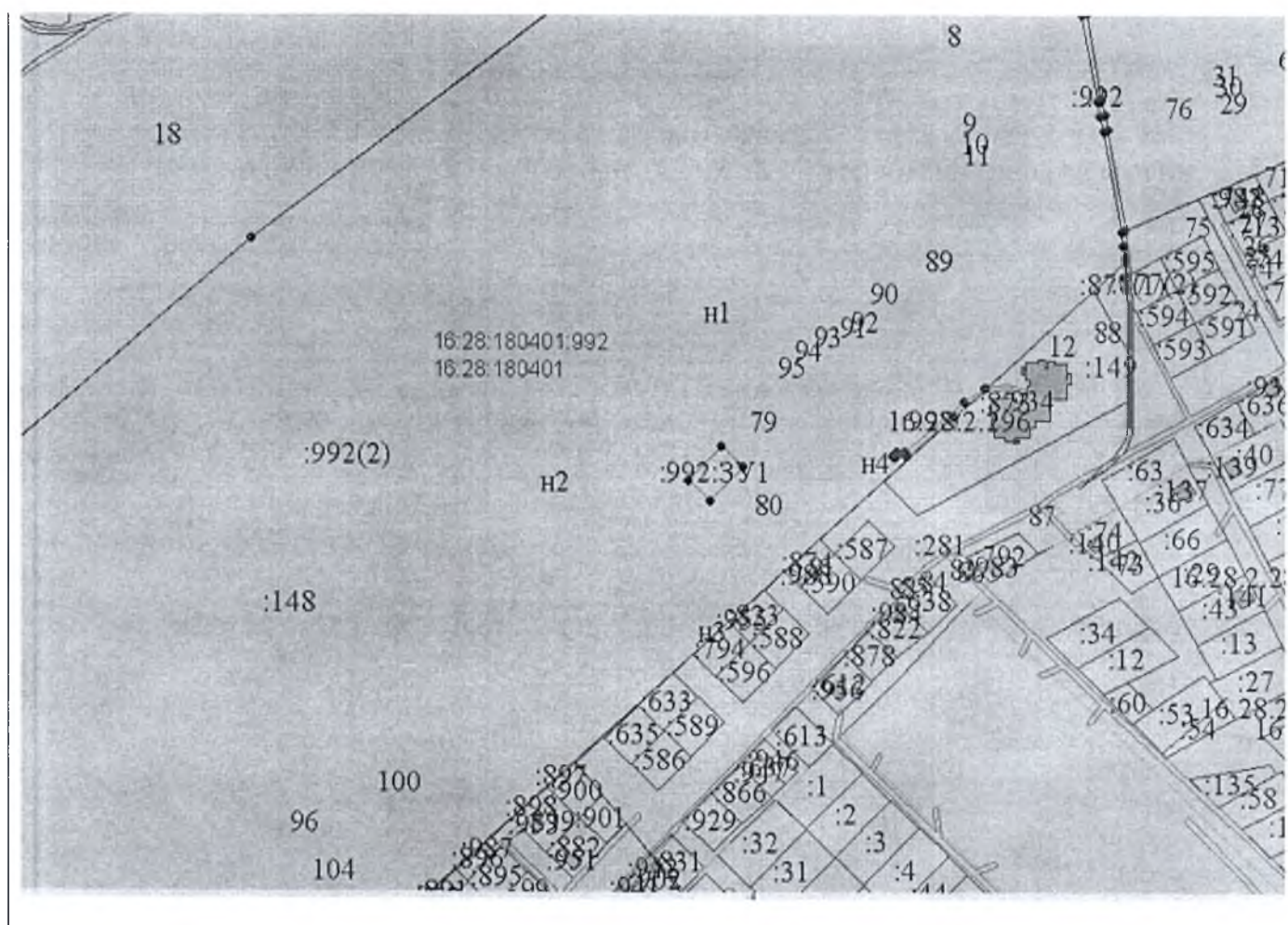


**СХЕМА
РАСПОЛОЖЕНИЯ ЗЕМЕЛЬНОГО УЧАСТКА НА КАДАСТРОВОМ ПЛАНЕ ТЕРРИТОРИИ**





Кадастровый или условный номер земельного участка		
Площадь земельного участка	812 кв.м.	
Обозначение характерных точек границ	Координаты МСК-16	
	X	Y
н1	470853.78	2365798.24
н2	470827.77	2365773.35
н3	470812.18	2365789.64
н4	470838.18	2365814.53
н1	470853.78	2365798.24



Масштаб 1:2000

АЛТЫН АЙ 8 11

Условные обозначения

	обозначение существующей части границы, имеющиеся в ГКН сведения о которой достаточны для определения ее местоположения
	обозначение вновь образованной части границы, сведения о которой достаточны для определения ее местоположения
	обозначение характерной точки границы, сведения о которой достаточны для определения ее местоположения
	обозначение характерной новой точки вновь образованной части границы, сведения о которой достаточны для определения ее местоположения
:992	кадастровый номер исходного, измененного или уточняемого земельного участка
:992:3У1	обозначение образуемого путем раздела или выдела земельного участка
16:28:180401	обозначение кадастрового квартала